



**ATM**  
Agencia Tributaria  
Misiones

# **Sistema Rentax**

## **Menú**

**-Certificados SR-331 y  
SR332**

**- Extranet – Con Clave  
Fiscal**



## **Índice**

1. Introducción .....	3
2. Generalidades del Sistema .....	3
2.1. Ingreso al Sistema Rentax .....	3
2.2. Ingreso al Sistema Con Clave Fiscal .....	4
2.3. Botones en común en todo el sistema .....	5
3. Menú .....	6
3.1. Acceso a la Aplicación .....	6
3.2. Desarrollo .....	6
Tabla de Figuras .....	15



## **1. Introducción**

El presente documento está dirigido al Contribuyente de la Agencia Tributaria de Misiones (ATM). El mismo pretende brindar información clara y precisa de cómo realizar la solicitud del Certificado de Superficie Cultivada Sujetos Exentos SR-331 en el Sistema Rentax.

Este Manual de Usuario brindará información de cómo utilizar el módulo Tasas Forestales en su modalidad con Clave Fiscal. El mismo contiene imágenes ilustrativas de manera de ser más orientativo para el Usuario final.

## **2. Generalidades del Sistema**

### **2.1. Ingreso al Sistema Rentax**

Para dar uso al Sistema Rentax, el Contribuyente deberá ingresar al Sitio Web de ATM desde un Explorador Web:

<https://www.atm.misiones.gob.ar/portal/>



**ATM**  
Agencia Tributaria  
Misiones

---

**MU – Manual de Usuario –Certificados SR-331 y SR332-Con Clave Fiscal**

---

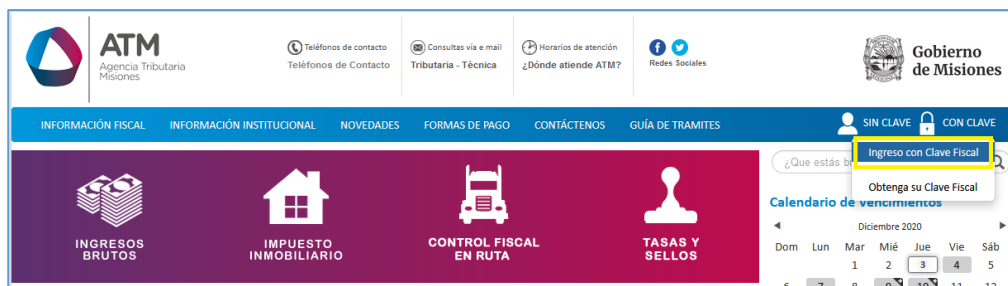


*Figura 1. Pantalla principal del Sitio Web de DGR*

**NOTA:** se recomienda usar como Explorador Web: Chrome o Firefox.

## 2.2. Ingreso al Sistema Con Clave Fiscal

Si posee Clave Fiscal solo debe dirigir el cursor del ratón sobre la palabra con clave, seguidamente hacer clic en la opción “Ingrese con Clave Fiscal”.



*Figura 2. Botón Usuarios con Clave Fiscal (marcado con cuadro amarillo)*

Una vez ahí, deberá hacer un clic en “ingrese con su clave fiscal” para ingresar el Usuario y Contraseña (luego de tres intentos fallidos deberá ingresar además el Captcha que proporcione el Sistema). Por último, debe hacer clic en el botón “Ingresar”.




Figura 3. Pantalla de Login para ingreso al Sistema Rentax

### 2.3. Botones en común en todo el sistema

El sistema brinda una serie de botones en común en todas sus pantallas:



Figura 4. Botones de manipulación de registros

- Botón “Agregar nueva fila”: permite agregar un nuevo registro en la grilla de datos.
- Botón “Modificar fila seleccionada”: permite editar el registro seleccionado para modificar sus valores.



- Botón “Eliminar fila seleccionada”: permite eliminar un registro de la grilla de datos.
- Botón “Recargar datos”: permite volver a cargar información en la grilla de datos.
- Botón Imprimir “Excel o PDF”: permite migrar los datos que muestre la grilla a una planilla en Excel, o emitirlos en un reporte con formato PDF.
- Botón “Exportar datos a Excel”: permite migrar los datos que muestre la grilla a una planilla Excel.



*Figura 5. Botones de búsqueda*

- Botón “Buscar”: permite iniciar la búsqueda de datos según el filtro ingresado.
- Botón “Limpiar”: permite limpiar los campos del filtro de búsqueda.
- Botón “Búsqueda avanzada”: permite al usuario realizar una búsqueda más específica a través de la utilización de operadores lógicos.

### 3. Menú

#### 3.1. Acceso a la Aplicación

Extranet – Menú Principal → **Tasas Forestales**

#### 3.2. Desarrollo




Deberá realizar clic sobre el menú → Tasas Forestales y seleccionar la opción Certificados de Tasas Forestales

Realizar clic en **Seleccionar** y luego en “**Solicitud de Certificado de Superficie Cultivada Sujetos Exentos SR-331**”.

The screenshot shows the ATM system interface for requesting a certificate. At the top, there is a search bar with a dropdown menu labeled "Seleccionar" and a button labeled "Iniciar". Below the search bar, there is a section labeled "BUSQUEDAS" with a dropdown menu showing two options: "SR-331 - Solicitud de Certificado de Superficie Cultivada Sujetos Exentos SR-331" and "SR-332 - Solicitud de Certificado de Superficie Cultivada Sujetos Beneficiarios Alicuota 1% SR-332". Below this, there is a table labeled "TRAMITES:" with columns for "Tipo Sol.", "Solicitud", "NUI", "Fecha de Solicitud", "Fecha de Emisión", "Fecha de Impresión", "Fecha de Vencimiento", "Estado", "Solicitud", and "Certificado". The table is currently empty. At the bottom, there is a pagination bar showing "Página 1 de 1" and "50" records per page, along with a "Sin registros que mostrar" message.

Figura 6. Pantalla de Solicitud del Certificado SR-331.

Para proceder con la misma, deberá presionar el botón  y se abrirá la siguiente pantalla:



**Solicitud SR-331**

CUIT/CUIL: NUM. INSCRIPCION:

RAZON SOCIAL: \*\*\*\*\*

**Partidas:**

Depto.	Departamento	Muni.	Municipio	Partida	Carácter	Sup. Total(Ha.)	Sup. Cultivada(Ha.)	Especie	F. Compra	F. Vig. Desde	F. Vig. Hasta
06	ELDORADO	30	ELDORADO	06-016289	Condómino	2,56	2,00	PINOS RESINOSOS	28/03/2006	28/03/2006	
06	ELDORADO	30	ELDORADO	06-016290	Condómino	22,40	8,00	PINOS RESINOSOS	28/03/2006	28/03/2006	
06	ELDORADO	23	COLONIA VICTORIA	06-000863	Propietario	19,65	13,00	PINOS RESINOSOS	28/03/2006	28/03/2006	

Excel | << | Página 1 de 1 | >> | 50 | Mostrando 1 - 3 de 3

Superficie Total Vigente (Ha.): 44,61 Superficie Cultivada Vigente (Ha.): 23,00


Caracter en que realiza la solicitud:

Productor Primario

Pequeño Productor

Enviar

Figura 7. Pantalla de Solicitud SR-331

Deberá seleccionar el carácter en que se realiza la solicitud y luego presionar el botón .

El sistema emitirá el siguiente mensaje:





---

**MU – Manual de Usuario –Certificados SR-331 y SR332-Con Clave Fiscal**

---

**Solicitud SR-331**

CUIT/CUIL: NUM. INSCRIPCION:

RAZON SOCIAL:

Partidas:

Depto.	Departamento	Muni.	Municipio	Partida	Carácter	Sup. Total(Ha.)	Sup. Cultivada(Ha.)	Especie	F. Compra	F. Vig. Desde	F. Vig. Hasta
06	ELDORADO	30	ELDORADO	06-016289	Condómino	2,56	2,00	PINOS RESINOSOS	28/03/2006	28/03/2006	
06	ELDORADO	30	ELDORADO					INOSOS	28/03/2006	28/03/2006	
06	ELDORADO	23	COLONIA VICTORIA					INOSOS	28/03/2006	28/03/2006	

**Información**

⚠ La solicitud N° 8082997 ha sido aceptada, deberá presentar en D.G.R. para su posterior emisión de Certificado.

Aceptar

Excel      << << Página 1 de 1 >> >> 50      Mostrando 1 - 3 de 3

Superficie Total Vigente (Ha.): 44,61      Superficie Cultivada Vigente (Ha.): 23,00

Caracter en que realiza la solicitud:

Productor Primario


Pequeño Productor

Enviar

*Figura 8. Mensaje de solicitud aprobada.*

Posteriormente se abrirá el reporte de la solicitud;





Dirección General de Rentas  
Provincia de Misiones

NUI: 8082997  
Posadas, 30 de SEPTIEMBRE del 2021

### Solicitud Certificación de Exención Provisoria

Señor Director Provincial de Rentas:  
Me dirijo a UD solicitando se expida certificación de encontrarme comprendido en el art 5° de la ley 4.248.

A tal efecto declaro bajo juramento que los datos consignados en la presenta son correctos y completos y que se ha confeccionado esta declaración sin omitir dato alguno que deba contener, siendo fiel expresión de la verdad.

**Razón Social:**  
**CUIT:**  
**Domicilio:** ELDORADO (CP:3380)

**Actividades (Principal y Secundarias):**

CÓDIGO	ACTIVIDAD	PRINCIPAL	FECHA INICIO
452990	Mantenimiento y reparación del motor n.c.p.; mecánica integral (incluye auxilio y servicios de grúa para automotores)	SI	01/01/2018

**Carácter en que lo realiza:** PRODUCTOR PRIMARIO

PRODUCTORES FORESTALES - PARTIDAS							
DEPTO.	MUNICIPIO	PARTIDA	SUP. TOT. (HA)	SUP. CULT. (HA)	CARACTER	F. DESDE	F. HASTA
06 - ELDORADO	30 - ELDORADO	016289	2,56	2	Condómino	28/03/2006	
06 - ELDORADO	30 - ELDORADO	016290	22,4	8	Condómino	28/03/2006	
06 - ELDORADO	23 - COLONIA VICTORIA	000863	19,65	13	Propietario	28/03/2006	

\_\_\_\_\_  
Firma y Aclaración

soil\_331\_332

1 / 1

Figura 9. Reporte de Solicitud de Certificación de Exención Provisoria.




### **Solicitud - Certificado SR332**

Deberá realizar clic sobre el menú → Tasas Forestales y seleccionar la opción Certificados de Tasas Forestales

Realizar clic en **Seleccionar** y luego en “**Solicitud de Certificado de Superficie Cultivada Sujetos Exentos - Sujetos Beneficiarios Alícuota 1% SR-332**”.

The screenshot shows a web application interface for SR-332. It features three main sections: 'INICIADOR', 'BUSQUEDAS', and 'TRAMITES:'. The 'INICIADOR' section has a dropdown menu with the selected option 'SR-332 - Solicitud de Certificado de Superficie Cultivada Sujetos Beneficiarios Alícuota ...' and an 'Iniciar' button. The 'BUSQUEDAS' section has a search bar with 'Estado' and a dropdown menu with 'Condere' selected. The 'TRAMITES:' section is a table with columns: Tipo Sol., Solicitud, NUI, Fecha de Solicitud, Fecha de Emisión, Fecha de Impresión, Fecha de Vencimiento, Estado, Solicitud, and Certificado. The table is currently empty. At the bottom, there is a pagination control showing 'Página 1 de 1' and '50' records per page, along with a 'Sin registros que mostrar' message.

Figura 10. Pantalla de Solicitud del Certificado SR-332.

Para avanzar, deberá presionar el botón  y se abrirá la siguiente pantalla:



**Solicitud SR-332**

CUIT/CUIL: NUM. INSCRIPCION:

RAZON SOCIAL: \*\*\*\*\*

**Partidas:**

Depto	Departamento	Muni.	Municipio	Partida	Carácter	Sup. Total(Ha.)	Sup. Cultivada(Ha.)	Especie	F. Compra	F. Vig. Desd	F. Vig. Hasta
14	SAN IGNACIO	64	SAN IGNACIO	14-01	Poseedor a Títu	108,00	53,00	PINOS RESNOSOS	29/09/1997	01/09/2016	

Excel

Página 1 de 1 30 Mostrando 1 - 1 de 1

Superficie Total Vigente (Ha.): 108,00 Superficie Cultivada Vigente (Ha.): 53,00


Caracter en que realiza la solicitud:

Productor Primario

Pequeño Productor

Enviar

Figura 11. Solicitud SR-332.

Deberá seleccionar el carácter en que se realiza la solicitud y luego presionar el botón .

El sistema validará que la sumatoria de la superficie cultivada de las Partidas que posea el contribuyente se encuentre entre 25 y 50 hectáreas (25< Hectáreas <= 50)

En el caso de existir algún dato erróneo en el campo Superficie Cultivada Vigente, se emitirá el siguiente mensaje;



**Solicitud SR-332**

CUIT/CUIL: NUM. INSCRIPCION:

RAZON SOCIAL: \*\*\*\*\*

Partidas:

Depto	Departamento	Muni.	Municipio	Especie	F. Compra	F. Vig. Desd	F. Vig. Hasta
14	SAN IGNACIO	64	SAN IGNACIO	SANOSOS	29/09/1997	01/09/2016	

**Error**

Se ha detectado que el total de la superficie cultivada vigente 53 (Ha.) no corresponde con los valores permitidos en la obtención del certificado elegido.

Aceptar

Excel      << >>      Página 1 de 1      50      Mostrando 1 - 1 de 1

Superficie Total Vigente (Ha.): 108,00      Superficie Cultivada Vigente (Ha.): 53,00

Caracter en que realiza la solicitud:

Productor Primario


Pequeño Productor

Enviar

Figura 12.Mensaje de error.

Si se cumplen los requisitos requeridos, se emitirá el reporte del Certificado de Superficie Cultivada Sujetos Beneficiarios Alícuota 1 % SR-332;





Dirección General de Rentas  
Provincia de Misiones

**NUI:** 8083113  
Posadas, 04 de OCTUBRE del 2021

**Solicitud Certificación de Alicuotas DTO N° 19/06 - Art. N° 1**

Señor Director Provincial de Rentas:  
Me dirijo a UD solicitando se expida certificación de que la superficie cultivada que poseo no supera las cincuenta hectáreas (50 has).

A tal efecto declaro bajo juramento que los datos consignados en la presenta son correctos y completos y que se ha confeccionado esta declaración sin omitir dato alguno que deba contener, siendo fiel expresión de la verdad.

**Razón Social:** I  
**CUIT:**  
**Domicilio:** RUTA NACION\*\*\*\* 1234 - JARDIN AMERICA (CP:3328)

**Actividades (Principal y Secundarias):**

CÓDIGO	ACTIVIDAD	PRINCIPAL	FECHA INICIO
181002	Aserrado y cepillado de madera implantada	SI	01/01/1991
466320	Venta al por mayor de productos de madera excepto muebles	NO	12/09/1996
475220	Venta al por menor de maderas y artículos de madera y corcho, excepto muebles	NO	01/05/2017
492290	Servicio de transporte automotor de cargas n.c.p.	NO	12/09/1996

**Caracter en que lo realiza:** PEQUEÑO PRODUCTOR

PRODUCTORES FORESTALES - PARTIDAS							
DEPTO.	MUNICIPIO	PARTIDA	SUP. TOT. (HA)	SUP. CULT. (HA)	CARACTER	F. DESDE	F. HASTA
12 - MONTECARLO	53 - MONTECARLO	007748	353	7	Propietario	01/08/2006	
14 - SAN IGNACIO	40 - GOBERNADOR ROCA	015086	20	20	Propietario	01/08/2006	
14 - SAN IGNACIO	40 - GOBERNADOR ROCA	015087	20	4	Propietario	01/08/2006	

.....  
**Firma y Aclaración**

---

sol\_i\_331\_332 1 / 1

Figura 13. Reporte de Solicitud del Certificado SR322.



### **Tabla de Figuras**

Figura 1. Pantalla principal del Sitio Web de DGR .....	4
Figura 2. Botón Usuarios con Clave Fiscal (marcado con cuadro amarillo) .....	4
Figura 3. Pantalla de Login para ingreso al Sistema Rentax.....	5
Figura 4. Botones de manipulación de registros.....	5
Figura 5. Botones de búsqueda.....	6
Figura 6. Pantalla de Solicitud del Certificado SR-331. ....	7
Figura 7. Pantalla de Solicitud SR-331.....	8
Figura 8. Mensaje de solicitud aprobada. ....	9
Figura 9. Reporte de Solicitud de Certificación de Exención Provisoria. ....	10
Figura 10. Pantalla de Solicitud del Certificado SR-332. ....	11
Figura 11. Solicitud SR-332.....	12
Figura 12. Mensaje de error.....	13
Figura 13. Reporte de Solicitud del Certificado SR322. ....	14